



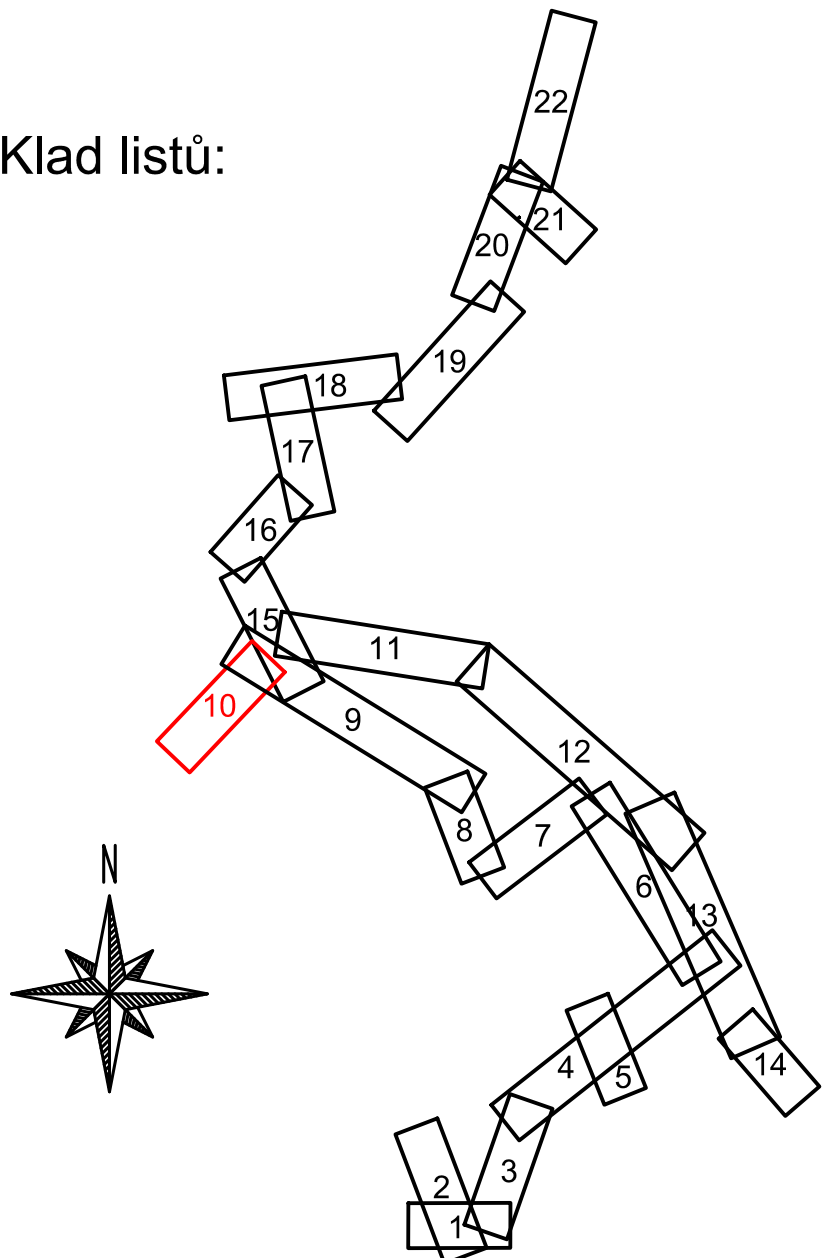


Legenda:

-  Nová BTS
-  Stávající BTS - úprava
-  Stávající BTS
-  Demontáž

Klad listů:



Ministerstvo dopravy Státní fond dopravní infrastruktury		Razítko oprávněné osoby:	
Orientační schéma:		Podpis: Datum:	
Revize:	Datum:	Popis:	Kontroloval:
Stavebník/Investor: Správa železnic, státní organizace			
Adresa: Dlážděná 1003/7, 110 00 Praha 1			
Zástupce investora: Stavební správa západ			
Adresa: Diamond Point, Ke Štvanici 656/3, 186 00, Praha 8 – Karlín			
Zhotovitel díla:		IXPROJEKTA s.r.o.	
Adresa: Heršpická 813/5		IXPROJEKTA	
Kontakt: 639 00 Brno - Štýřice		info@ixprojekta.com	
Zhotovitel objektu:		IXPROJEKTA s.r.o.	
Adresa: Heršpická 813/5		IXPROJEKTA	
Kontakt: 639 00 Brno - Štýřice		info@ixprojekta.com	
Hlavní projektant (HIP): Ing. Roman Skoták	Specialista: Ing. Roman Skoták	Odpovědný projektant: Ing. Roman Skoták	Zpracovatel: Ing. Roman Skoták
Název stavby/akce: ETCS státní hranice Německo - Dolní Žleb - Kralupy n Vlt. - úprava GSM-R		Označení (S-kód): 5631600114	
Název části: Situční výkresy		Označení zhotovitele: 24045	
Název objektu: Situční výkresy širších vztahů		Označení části: C.1.2	
Název přílohy: Situace stavby 1:10.000, část 10		Označení objektu/komplexu: Číslo přílohy: 1. 210	
Kraj: Ústecký, Středočeský	Katastrální území: viz textová část	Paré: TUDU:	
Stupeň dokumentace: ZDS2	Datum zpracování: 01/2025	Formáty: 6x A4	Měřítko: 1:10.000
S-kód: 5 6 3 1 6 0 0 1 1 4	Stupeň dokumentace: Část: 2 D S 2	Objekt: 1 1 2	Podoblast: 1 2 1 0 - 6 0 0